


Panoramska pot na Koreno in Samotorico


 Občinski trg - Horjul

 Kožljek: 788 m
Horjul: 339 m

 12 km

 4 h


 Zahtevnost: lahka

 izletniška kmetija Pr' Ramovš, kmetija odprtih vrat Pri Lenart, kmetija odprtih vrat Pr' Janš, turistična kmetija Pri Hlipč

OPIS POTI

Pot, ki jo začnemo izpred Občinskega trga v Horjulu, nas vodi mimo **cerkve sv. Marjete** do križišča, kjer nas smerokaz za pešpot na **Koreno** usmeri desno. Krajsji vzpon nas po kilometru asfaltne ceste skozi gozd pripelje do izletniške kmetije Ramovš, kjer se lahko okrepčamo. Po markirani poti nadaljujemo naprej vse do razcepa, kjer se lahko odločimo za nadaljevanje po bolj položni poti (odcep levo) ali po bolj strmi (odcep desno), oba pa nas pripeljeta do vasi Koreno. Do vrha, kjer stoji **cerkev sv. Mohorja in Fortunata**, si lahko novih moči naberemo na kmetijah odprtih vrat Pri Lenart in Pr' Janš. Z vrha se razprostire prekrasen pogled na Alpe s Triglavom, horjulsko dolino in ljubljansko barje. Z vrha se spustimo proti zahodu, kjer na koncu vasi zavijemo desno po gozdni poti proti **Samotorici**. Tu se lahko povzpnejo še na **Kožljek, 788 m**. Za uspešno prehojeno pot si privoščimo znova nekaj dobrega na tamkajšnji turistični kmetiji Pri Hlipč. Če imamo dovolj moči, lahko nadaljujemo proti Vrzdencu, sicer pa nazaj proti Horjulu.



-  1 občinski trg, 2 cerkev sv. Marjete, 3 izletniška kmetija Pr' Ramovš, 4 cerkev sv. Mohorja in Fortunata in razgledna točka, 5 kmetija odprtih vrat Pri Lenart, 6 kmetija odprtih vrat Pr' Janš, 7 Kožljek, 8 turistična kmetija Pri Hlipč

 Samotorica - razgled na Alpe (foto: Roman Čepon)